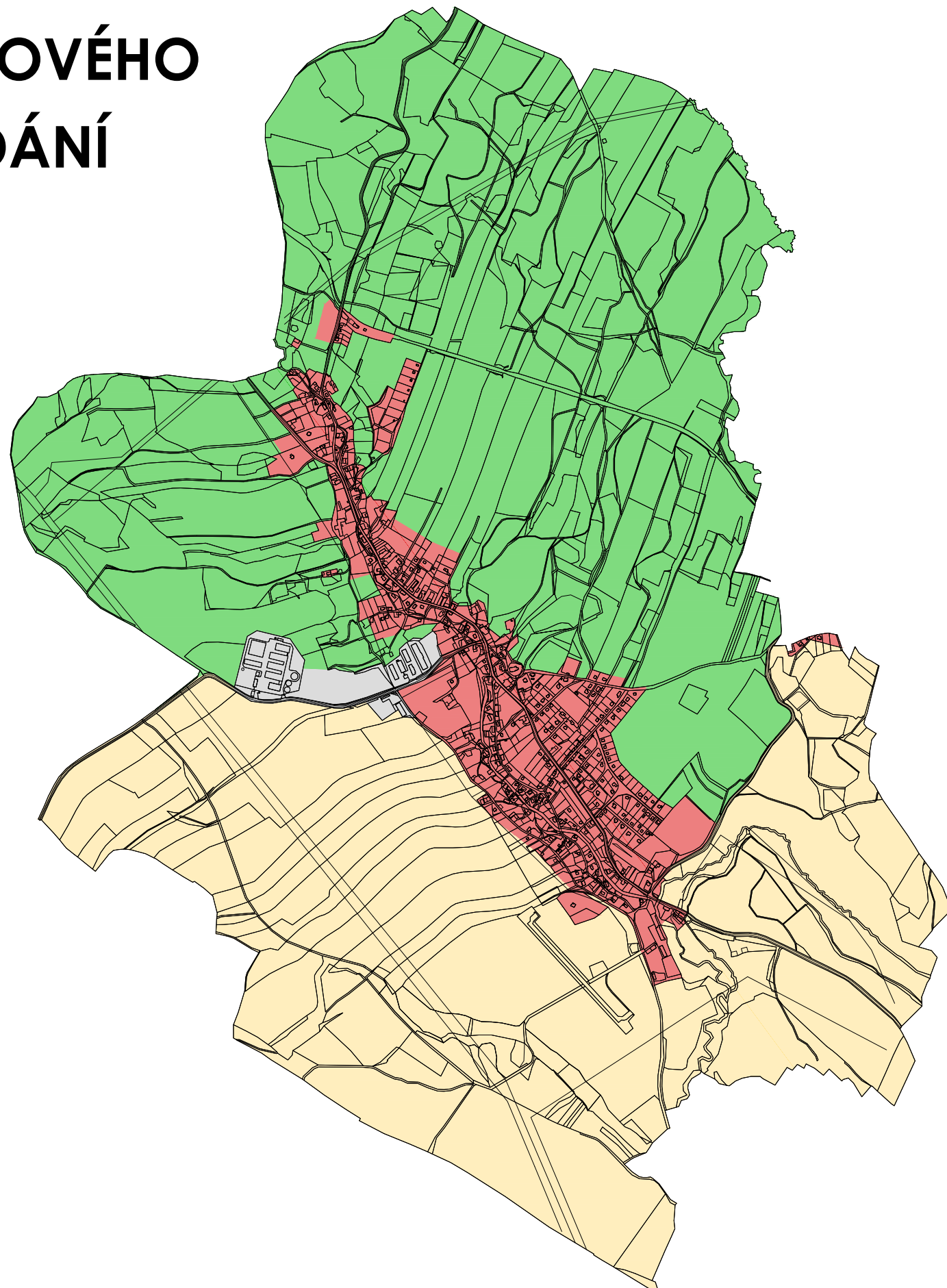






SCHÉMA PROSTOROVÉHO USPOŘÁDÁNÍ



LEGENDA

PROSTOROVÉ USPOŘÁDÁNÍ	
	Zóna A - vesnice
	Zóna B - výroba
	Zóna C - krajina v CHKO
	Zóna D - krajina mimo CHKO

ÚZEMNÍ PLÁN HORNÍ LIBCHAVA

POŘIZOVATEL	MěÚ Česká Lípa	DATUM VIII/2016
PROJEKTANT	Ing. Eduard Žaluda	
ZHOTOVITEL	ŽALUDA, projektová kancelář	
AUTORSKÝ KOLEKTIV	Ing. Eduard Žaluda, Ing. arch. Luboš Křižan, Ing. arch. Alena Švandelíková, Petr Schejbal, Ing. Zdenko Totušek, Mgr. Miroslav Vrtiška	

SCHÉMA PROSTOROVÉHO USPOŘÁDÁNÍ

PARE	VÝKRES Č.	MĚŘÍTKO
	4	1: 20 000